

LEGENDA ZaD č.2


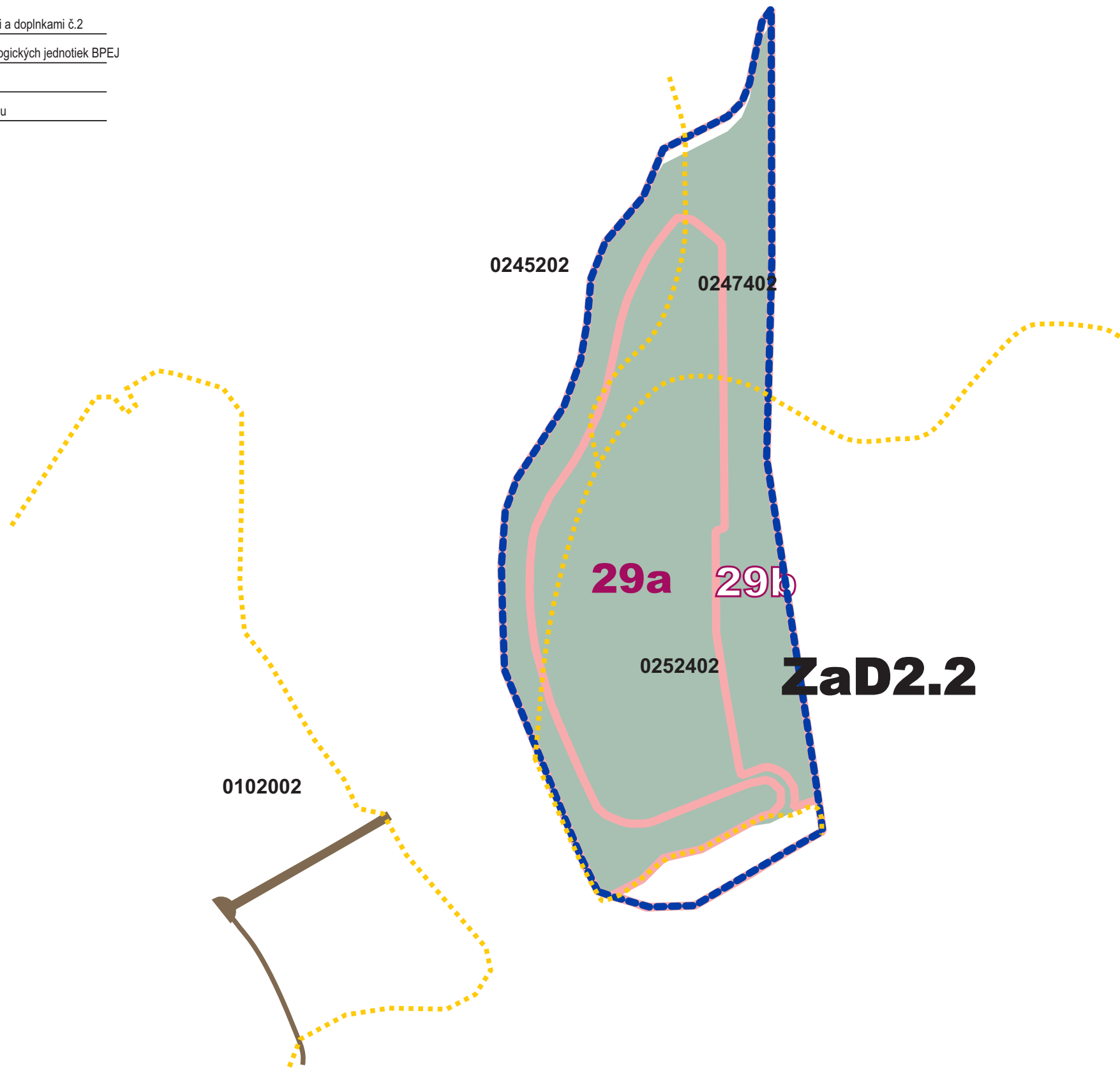
S	T	A	V	NÁVRH	VÝHLAD	
						Hranice lokalít riešených zmenami a doplnkami č.2
						Hranice bonitovaných pôdno-ekologických jednotiek BPEJ
0245202						7miestny kód BPEJ
						Plocha so záberom pôdneho fondu

BANKA

ÚZEMNÝ PLÁN OBCE

L E G E N D A
(ZMENŠENÁ NA 35%)

S	T	A	V	NÁVRH	VÝHLAD	
						Hranica okresu
						Hranica katastra
						Hranica a plocha jesť. inováčnu k 1.1.1990
						Hranica skutočne zastavaného územia
						Hranice urbanistických blokov
1	1					Číslo navrhovaných lokalít
						Sady, záhrady, vinice
						Čintorin
						Plochy verejnej zelene
						Trvale trávnaté porasty
						Vodné plochy a toky
						Plochy lesného porastu
						Omná pôda
						Hranica bonitovaných pôdno-ekolog. jedn. - BPEJ
0254672						Bonity pôdno-ekologických jednotiek - BPEJ
						Hranica ochranných lesov



ZaD2.2

SCHVAĽOVACIA DOLOŽKA	
SCHVAĽOVACÍ ORGÁN	OZ OBCE BANKA
ČÍSLO UZNESENIA	196/2014
DÁTUM SCHVÁLENIA	24.7.2014
ING. JAROSLAV JANEČEK STAROSTA OBCE MENO A PODPIS OPRÁVNENEJ OSOBY, PEČIATKA	

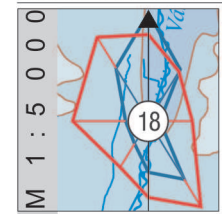
SCHVAĽOVACIA DOLOŽKA

SCHVAĽOVACÍ ORGÁN	OZ OBCE BANKA
ČÍSLO UZNESENIA	354/2006
DÁTUM SCHVÁLENIA	24.11.2006



ING. JAROSLAV JANEČEK STAROSTA OBCE
MENO A PODPIS OPRÁVNENEJ OSOBY, PEČIATKA

Tento územný plán bol podporený z Programu obnovy dediny
ARCHITEKTONICKÝ ATELIÉR BP
Bratislavská 110, 92101 Piešťany



6 POUŽITIE PPF A LPF NA NEPOLNOHOSPODÁRSKE ÚČELY